



**PIANO DI EMERGENZA COMUNALE  
DI PROTEZIONE CIVILE**



**Comune di Castelplanio**  
(Provincia di Ancona)

TAV 04\_A

**AREE DI EMERGENZA**  
Planimetria generale

Scala 1:10.000

Soggetto realizzatore  
Dott.ssa Geol. Margherita Rocchetti

Dicembre 2024

COMUNE DI CASTELPLANIO  
Piazza Mazzini, 1 - 60031 Castelplanio (AN)  
Cod.F. 00336080429  
Tel. +39 0731.813401  
email: comune@comune.castelplanio.an.it  
pec: comune.castelplanio@emarche.it

Il Sindaco











**Legenda**

**Infrastrutture**





-  Accessibilità
-  Connessione

**Aree di Emergenza ed edifici strategici**

**Elementi puntuali**

-  Sede COC
-  Caserma dei Carabinieri
-  Sede Croce Rossa
-  Centro rifiuti
-  Area di attesa
-  Area ammassamento mezzi
-  Area ammassamento soccorritori
-  Punto critico per cavità sotterranea
-  Elisuperficie
-  Cancelli

**Elementi areali**

-  Edifici strategici
-  Aree di attesa
-  Aree di ammassamento
-  Aree di ricovero (scoperte)

